




LEGENDA:

- objížděná trasa
- hranice ORP
- úplná uzavírka rampy
- uzavírka poloviny rampy
- P2 - navržené přechodné svisté dopravní značení
- P2 - stávající svisté dopravní značení

Souhlasíme s přechodnou úpravou provozu, uzavírkou a zvláštním užíváním pozemní komunikace, a navrženými objížděnými trasami.
V souladu s ustanovením § 36 odst. 3 zák. č. 500/2004 Sb. Správního řádu se vzdáváme práva vyjádřit se k podkladům rozhodnutí.

Dopravní značení, které bude v rozporu s přechodným dopravním značením, bude dočasně zneplatněno.

ZDROJ MAPOVÝCH PODKLADŮ Mapy.cz; © Seznam.cz, a.s. MAPY.CZ

VYPRACOVAL	ŠMÍDOVÁ		 NVB LINE s.r.o. Cukrovar 716 768 21 Kvasice www.nvbline.cz smidova@nvbline.cz tel.: 770 163 047
UPRAVIL			
KONTROLOVAL	JANATA		
INVESTOR	ŘSD s.p.		
ZHOTOVITEL	JANKOSTAV s.r.o.		
NÁZEV STAVBY	SIL. I/11 HRÁDEK RAMPY V KM 339,230 PROVOZNIHO STANIČENÍ		
DOPRAVNÍ INŽENÝRSKÁ OPATŘENÍ	OBJÍZDNÁ TRASA - ETAPA I + III		
FORMÁT	A3		
DATUM	2. 4. 2024		
Č. ZAKÁZKY	ZK-24-0135		