



OBCENÍ ÚŘAD NÁVSI
Stavební úřad
739 92 Návsi č.p. 327

tel.: 558 340 978
558 340 969
fax: 558 357 950
mail: stavebniurad@navsi.cz

č.j. Výt.405/2010/Ing. Brz.- 328

V Návsi 19.5.2010

VEŘEJNÁ VYHLÁŠKA

OZNÁMENÍ O SPOJENÍ ÚZEMNÍHO A STAVEBNÍHO ŘÍZENÍ, ZAHÁJENÍ SPOLEČNÉHO ŘÍZENÍ A POZVÁNÍ K VEŘEJNÉMU ÚSTNÍMU JEDNÁNÍ

Dne 12.5.2010 podal Mgr. Rostislav Vonzina, Čeladná 658 E, PSČ 739 12, adresa pro doručování: Sadová 609, Frýdek-Místek, 738 01, IČ 12666343, v plné moci pro Víta Nováka, Na Výsluní 2793, 738 01 Frýdek-Místek, IČ 40295885, v plné moci pro ČEZ Distribuce, a.s., 405 02 Děčín 4, Teplická 874/8, IČ 27232425, (dále jen žadatel), žádost o vydání rozhodnutí o umístění stavby

„Hrádek Kantor 3RD, NNK“, na pozemcích p.č. 1992/1, ostatní plocha, ostatní komunikace, p.č. 1993, ostatní plocha, ostatní komunikace, p.č. 888/26, orná půda, p.č. 892/3, ostatní plocha, neplodná půda, p.č. 893, trvalý travní porost, p.č. 895, trvalý travní porost a p.č. 888/5, orná půda, vše v k.ú. Hrádek, Obec Hrádek a současně podal žádost o vydání stavebního povolení pro tuto stavbu.

Obecní úřad Návsi, stavební úřad, (dále jen „stavební úřad“), příslušný podle § 13 odst. 1 písm. g) zákona č. 183/2006 Sb., o územním plánování a stavebním řádu, ve znění pozdějších předpisů, (dále jen „stavební zákon“), podle § 78 odst. 1 stavebního zákona, v souladu s § 140 odst. 1 zákona č. 500/2004 Sb., správní řád, ve znění pozdějších předpisů (dále jen „správní řád“), spojil územní řízení a stavební řízení usnesením poznamenaným do spisu dne 18.5.2010, č.j. Výt. 445/2010 – Ing. Brz – 328, 330.

Stavební úřad oznamuje podle § 87 odst. 1 stavebního zákona zahájení řízení pro stavbu „Hrádek Kantor 3RD, NNK“, na pozemcích p.č. 1992/1, ostatní plocha, ostatní komunikace, p.č. 1993, ostatní plocha, ostatní komunikace, p.č. 888/26, orná půda, p.č. 892/3, ostatní plocha, neplodná půda, p.č. 893, trvalý travní porost, p.č. 895, trvalý travní porost a p.č. 888/5, orná půda, vše v k.ú. Hrádek, Obec Hrádek a současně nařizuje k projednání žádosti veřejné ústní jednání spojené s ohledáním na místě na den

28.6.2010 v 9,00 hod.

se schůzkou na místě stavby.

Do podkladů pro vydání územního rozhodnutí lze nahlédnout přede dnem ústního jednání v úřední dny na stavebním úřadě v Návsi (každé pondělí a středu od 8.00 -12.00 a 13.00 - 17.00 hod.) a při ústním jednání.

Závazná stanoviska dotčených orgánů, námítky účastníků řízení a připomínky veřejnosti musí být uplatněny nejpozději při veřejném ústním jednání, jinak se k nim nepřihlíží. Účastník řízení ve svých námítkách uvede skutečnosti, které zakládají jeho postavení jako účastníka řízení, a důvody podání námitek; k námítkám, které nespĺňují uvedené požadavky, se nepřihlíží. K závazným stanoviskům a námítkám k věcem, o kterých bylo rozhodnuto při vydání územního nebo regulačního plánu, se nepřihlíží. Nechá-li se některý z účastníků řízení zastupovat, předloží jeho zástupce zdejšímu stavebnímu úřadu písemnou plnou moc.

Žadatel dle § 87 odst.2 stavebního zákona je povinen zajistit, aby informace o jeho záměru a o tom, že podal žádost o vydání územního rozhodnutí, byla neodkladně poté, co bylo nařizeno veřejné ústní jednání, vyvěšena na veřejně přístupném místě u stavby, a to do doby veřejného ústního jednání. Pokud žadatel uvedenou povinnost, nesplní stavební úřad nařídí opakované veřejné ústní jednání. Informace o záměru v území musí mít náležitosti uvedené v § 8 prováděcí vyhlášky č. 503/2006 Sb., o podrobnější úpravě územního řízení, veřejnoprávní smlouvy a územního opatření.

Zúčastní-li se veřejného ústního jednání více osob z řad veřejnosti a mohlo-li by to vést ke zmaření účelu veřejného ústního jednání, zvolí si společného zmocněnce.

Pověřený zaměstnanec stavebního úřadu je podle § 172 odst. 1 stavebního zákona oprávněn při plnění úkolů vstupovat na cizí pozemky, stavby a do staveb s vědomím jejich vlastníků při zajišťování stavu stavby a pozemku nebo opatřování důkazů a dalších podkladů pro vydání správního rozhodnutí nebo opatření.

Dle § 39 odst. 1 správního řádu se účastníci řízení mohou vyjádřit k podkladům rozhodnutí popřípadě navrhnout jejich doplnění **do 5-ti pracovních dnů po dni veřejného ústního jednání.**

Stavební úřad dále oznamuje podle § 112 odst. 1 stavebního zákona zahájení stavebního řízení pro stavbu „**Hrádek Kantor 3RD, NNK**“, na pozemcích p.č. 1992/1, ostatní plocha, ostatní komunikace, p.č. 1993, ostatní plocha, ostatní komunikace, p.č. 888/26, orná půda, p.č. 892/3, ostatní plocha, neplodná půda, p.č. 893, trvalý travní porost, p.č. 895, trvalý travní porost a p.č. 888/5, orná půda, vše v k.ú. Hrádek, Obec Hrádek a současně nařizuje k projednání žádosti ústní jednání spojené s ohledáním na místě na den


28.6.2010 v 9,00 hod.

se schůzkou na místě stavby.

Závazná stanoviska dotčených orgánů a námítky účastníků řízení, popřípadě důkazy se mohou uplatnit nejpozději při ústním jednání, jinak k nim dle § 112 odst. 1 stavebního zákona nebude přihlédnuto. Účastník řízení může uplatnit námítky proti projektové dokumentaci, způsobu provádění a užívání stavby nebo požadavkům dotčených orgánů, pokud je jimi přímo dotčeno jeho vlastnické právo nebo právo založené smlouvou provést stavbu nebo opatření nebo právo odpovídající věcnému břemenu k pozemku nebo stavbě. K námítkám účastníků řízení, které byly nebo mohly být uplatněny při územním řízení, při pořizování regulačního plánu nebo při vydání územního opatření o stavební uzávěře anebo územního opatření o asanaci území, se nepřihlíží.

Dle § 39 odst. 1 správního řádu se účastníci řízení mohou vyjádřit k podkladům rozhodnutí popřípadě navrhnout jejich doplnění **do 5-ti pracovních dnů po dni ústního jednání.**

Obecní úřad Návsi
STAVEBNÍ ÚŘAD
739 92 Návsi


Vedoucí stavebního úřadu
Ing. Bronislav Brzuchański

Toto oznámení musí být vyvěšeno na úřední desce po dobu 15 dnů. (Dnem vyvěšení je den vyvěšení na úřední desce Obecního úřadu Návsi). Patnáctým dnem po vyvěšení se oznámení považuje za doručené, bylo-li v této lhůtě oznámení zveřejněno též způsobem umožňujícím dálkový přístup.

Obecní úřad Návsi

Vyvěšeno dne:

Sejmuto dne:

Podpis a razítko oprávněné osoby, která potvrzuje vyvěšení a sejmnutí oznámení:

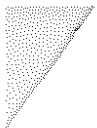
Výše uvedený úřad žádáme o potvrzení vyvěšení a sejmnutí oznámení a vrácení zpět stavebnímu úřadu v Návsi.

Příloha: situace v měřítku 1:1000

Obdrží doporučeně s dodejkou:

Účastníci územního řízení dle § 85 odst. 1, písm. a) a písm. b) stavebního zákona

Žadatel Mgr. Rostislav Vonzina, Čeladná 658 E, PSC 739 12, adresa pro doručování: Sadová 609,



Frydek-Místek, 738 01, IČ 12666343, v plné moci pro Víta Nováka, Na Výsluní 2793, 738 01 Frydek-Místek, IČ 40295885, v plné moci pro ČEZ Distribuce, a.s., 405 02 Děčín 4, Teplická 874/8, IČ 27232425,

Obec Hrádek, 739 97 Hrádek 352

Doručení veřejnou vyhláškou:

Účastníci územního řízení dle § 85 odst.2 a) stavebního zákona:

vlastníci pozemků nebo staveb, na kterých má být požadovaný záměr uskutečněn tj. vlastníci pozemků (vše vk.ú. Hrádek, Obec Hrádek):

Obec Hrádek , Hrádek 352, 739 97 Hrádek - p.č. 1992/1, ostatní plocha, ostatní komunikace.

Zawada Stanislav , Hrádek 394, 739 97 Hrádek, Krutaková Jana , Hrádek 140, 739 95 Hrádek - p.č.1993, ostatní plocha, ostatní komunikace.

Poledníková Monika , Kysucká 12/1824, 737 01 Český Těšín - p.č. 886/26, orná půda.

Krutaková Jana , Hrádek 140, 739 95 Hrádek, Krutak Robert , Hrádek 140, 739 95 Hrádek - p.č.

892/3, ostatní plocha, neplodná půda, p.č. 893, trvalý travní porost, p.č. 895, trvalý travní porost.

Kantor Tomasz , Návsí 156, 739 92 Návsí - p.č. 888/5, orná půda.

a dále vlastníci telekomunikačních, energetických, kanalizačních a vodovodních sítí:

ČEZ Distribuce, a.s., adresa pro doručování: ČEZ zákaznické služby s.r.o., Guldnerova 2577/19, 303

28 Plzeň, IDDS: qihdk9n

Telefónica O2 Czech Republic, a.s., 1. máje 3, 709 05 Ostrava, IDDS: d79ch2h

SmVaK a.s., Ostrava, 28. října 169, 709 45 Ostrava,

RWE Distribuční služby, s.r.o., Plynárenská 499/1, 65702 Brno

Účastníci územního řízení dle § 85 odst.2 b) stavebního zákona:

Vzhledem k tomu, že se jedná o podzemní kabelové vedení, nemůže být územním rozhodnutím přímo dotčeno vlastnické nebo jiné věcné právo k sousedním stavbám anebo k sousedním pozemkům nebo stavbám na nich.

Účastníci stavebního řízení řízení dle § 109 stavebního zákona:

Obec Hrádek , Hrádek 352, 739 97 Hrádek - p.č. 1992/1, ostatní plocha, ostatní komunikace.

Zawada Stanislav , Hrádek 394, 739 97 Hrádek, Krutaková Jana , Hrádek 140, 739 95 Hrádek - p.č.1993, ostatní plocha, ostatní komunikace.

Poledníková Monika , Kysucká 12/1824, 737 01 Český Těšín - p.č. 886/26, orná půda.

Krutaková Jana , Hrádek 140, 739 95 Hrádek, Krutak Robert , Hrádek 140, 739 95 Hrádek - p.č.

892/3, ostatní plocha, neplodná půda, p.č. 893, trvalý travní porost, p.č. 895, trvalý travní porost.

Kantor Tomasz , Návsí 156, 739 92 Návsí - p.č. 888/5, orná půda.

a dále vlastníci telekomunikačních, energetických, kanalizačních a vodovodních sítí:

ČEZ Distribuce, a.s., adresa pro doručování: ČEZ zákaznické služby s.r.o., Guldnerova 2577/19, 303

28 Plzeň, IDDS: qihdk9n

Telefónica O2 Czech Republic, a.s., 1. máje 3, 709 05 Ostrava, IDDS: d79ch2h

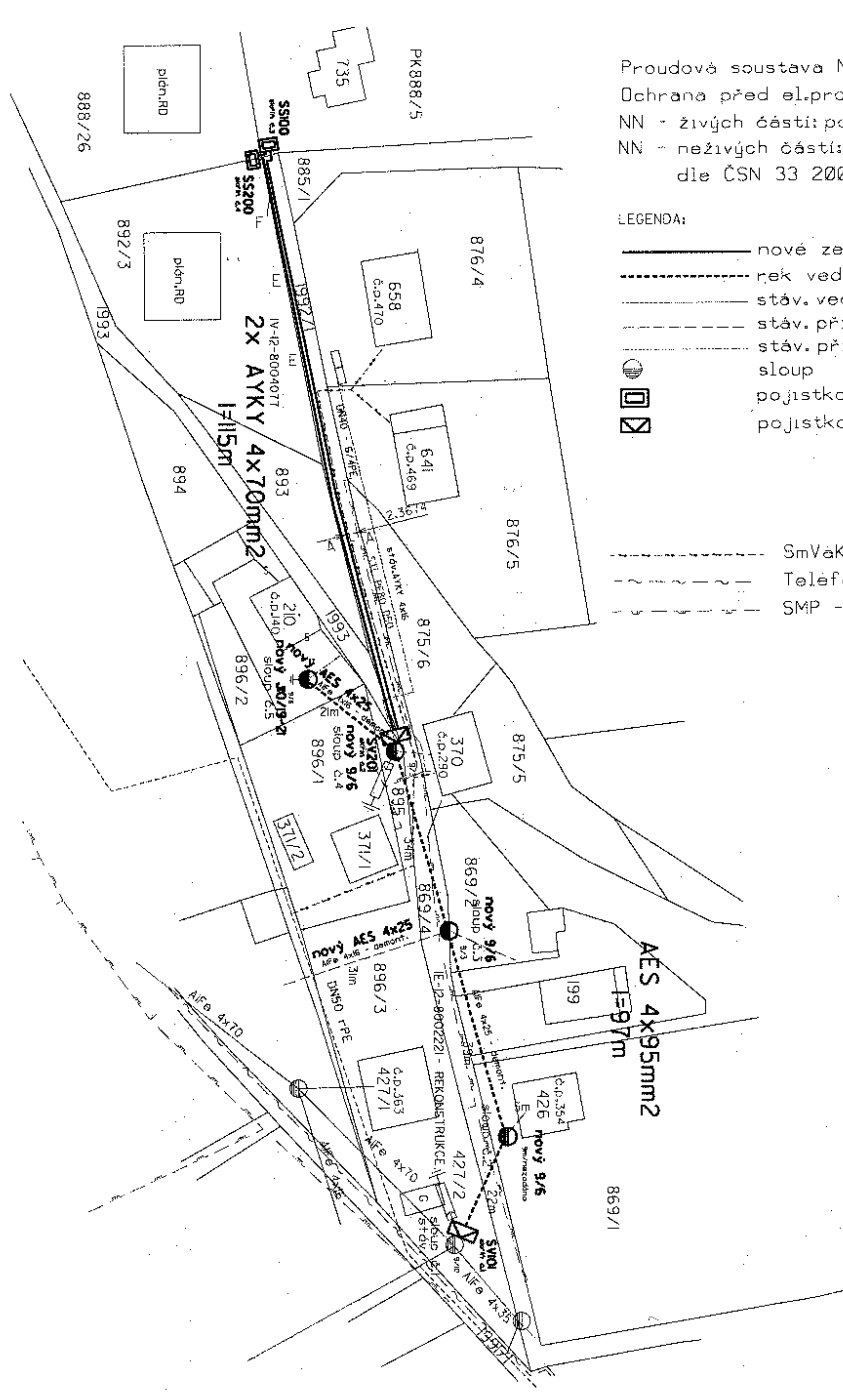
SmVaK a.s., Ostrava, 28. října 169, 709 45 Ostrava

RWE Distribuční služby, s.r.o., Plynárenská 499/1, 65702 Brno

Dále obdrží:

Obecní úřad Návsí, 327, 739 92 s žádostí o vyvěšení na úřední desce

Obecní úřad Hrádek, 352, 739 97 s žádostí o vyvěšení na úřední desce



Proudová soustava NN: 3x400/230 V, 50Hz, TN-C
 Ochrana před el.proudem:
 NN - živých částí: polohou, izolací a krytím
 NN - neživých částí: sam. odpojením od zdroje
 dle ČSN 33 2000

- LEGENDA:
- nové zemní vedení nn - AYKY
 - - - - - nek. vedení nn - AES
 - stáv. vedení nn - AlFe
 - stáv. přípojka nn - záv.kabeļ
 - stáv. přípojka nn - zem.kabeļ
 - sloup
 - pojistková skříň
 - ☒ pojistková skříň
 - SmVaK - voda
 - Telefónica
 - SMP - plyn



Investor: ČEZ Distribuce, a.s.	Stupeň: DÚR, DSP	V.I.T. - Vít Novák
Měřítko: 1:1000	Datum: 02/2010	
Formát: A4	Číslo zakázky: IV4077, IE2221	Vypracoval: Mgr. Rostislav Vanzina
Název akce: Hrdeck Kantor 3RD, NNK, NNV		Odpovědný projektant: Vít Novák
Název výkresu: SITUACE		Číslo výkresu: 1