

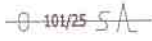











OBECNÍ ÚŘAD NÁVSÍ

evidenční číslo: 96/2009
 vyvěšeno dne: 19. 8. 2009
 snato dne:
 za uveřejnění zodpovídá: *h*


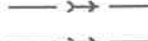
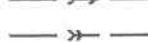
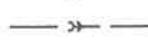
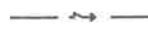
LEGENDA

	NAVRHOVANÝ OBJEKT		NEZPEVNĚNÉ PLOCHY - TRÁVNÍK
	KATASTRÁLNÍ MAPA		ZPEVNĚNÉ PLOCHY - PLOCHA ASFALTOVÁ
	OBVOD STAVEBNÍHO POZEMKU		ZPEVNĚNÉ PLOCHY - ZÁMKOVÁ DLAŽBA
	DOPRAVNÍ INFRASTRUKTURA STÁVAJÍCÍ		OPLOCENÍ STÁVAJÍCÍ
	ZPEVNĚNÉ PLOCHY NAVRŽENÉ		OPLOCENÍ NAVRŽENÉ
	NÁDOBA NA KOMUNÁLNÍ ODPAD		
	PLOCHA PRO VSAK DEŠŤOVÝCH VOD		

SÍTĚ TECHNICKÉ INFRASTRUKTURY:

	ROZVOD VODY PITNÉ
	ROZVOD KANALIZACE SPLAŠKOVÉ
	ROZVOD KANALIZACE DEŠŤOVÉ
	ROZVOD EL. VEDENÍ PODZEMNÍHO NN
	ROZVOD EL. VEDENÍ NADZEMNÍHO NN
	ROZVOD EL. VEDENÍ NADZEMNÍHO VN
	PODZEMNÍ VODA ORIENTAČNÍ ZAKRESLENÍ
	ROZVOD PLYNU STL
	TEL
	ROZVOD KOMUNIKAČNÍHO VEDENÍ PODZEMNÍHO

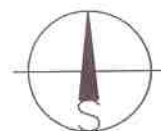
PŘÍPOJKY NA ROZVODY SÍTÍ TI:

	VENKOVNÍ ČÁST ROZVODU VODY PITNÉ
	PŘÍPOJKA KANALIZACE SPLAŠKOVÉ
	VENKOVNÍ ČÁST KANALIZACE SPLAŠKOVÉ
	PŘÍPOJKA KANALIZACE DEŠŤOVÉ
	VENKOVNÍ ČÁST KANALIZACE DEŠŤOVÉ
	PŘÍPOJKA EL. VEDENÍ PODZEMNÍHO NN
	HLAVNÍ DOMOVNÍ VEDENÍ ELEKTRICKÉ
	PODRUŽNÉ DOMOVNÍ VEDENÍ ELEKTRICKÉ

STAVEBNÍ OBJEKTY:

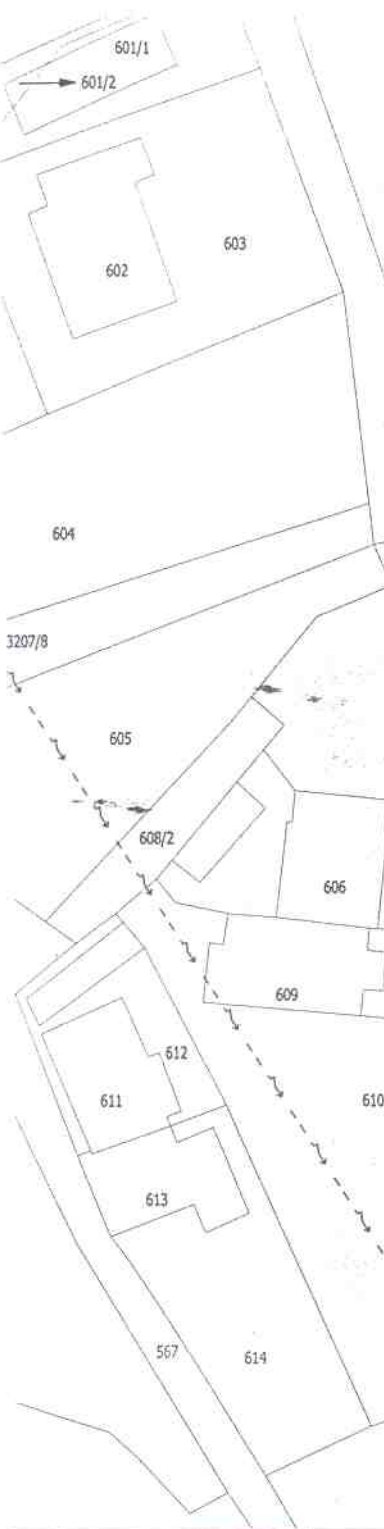
- SO01 - VÝROBNÍ HALA
- SO02 - PŘÍPOJKA KANALIZACE DEŠŤOVÉ
- ~~SO03~~ - PŘÍPOJKA ELEKTRICKÉHO VEDENÍ NN - *není součástí územní řízení*
- SO04 - VNĚJŠÍ VYBAVENÍ BUDOV
- SO05 - JÍMKA NA ODPADNÍ VODY
- SO06 - PODZEMNÍ JÍMKA NA POŽÁRNÍ VODU

± 0,000 = úroveň podlahy 1.NP

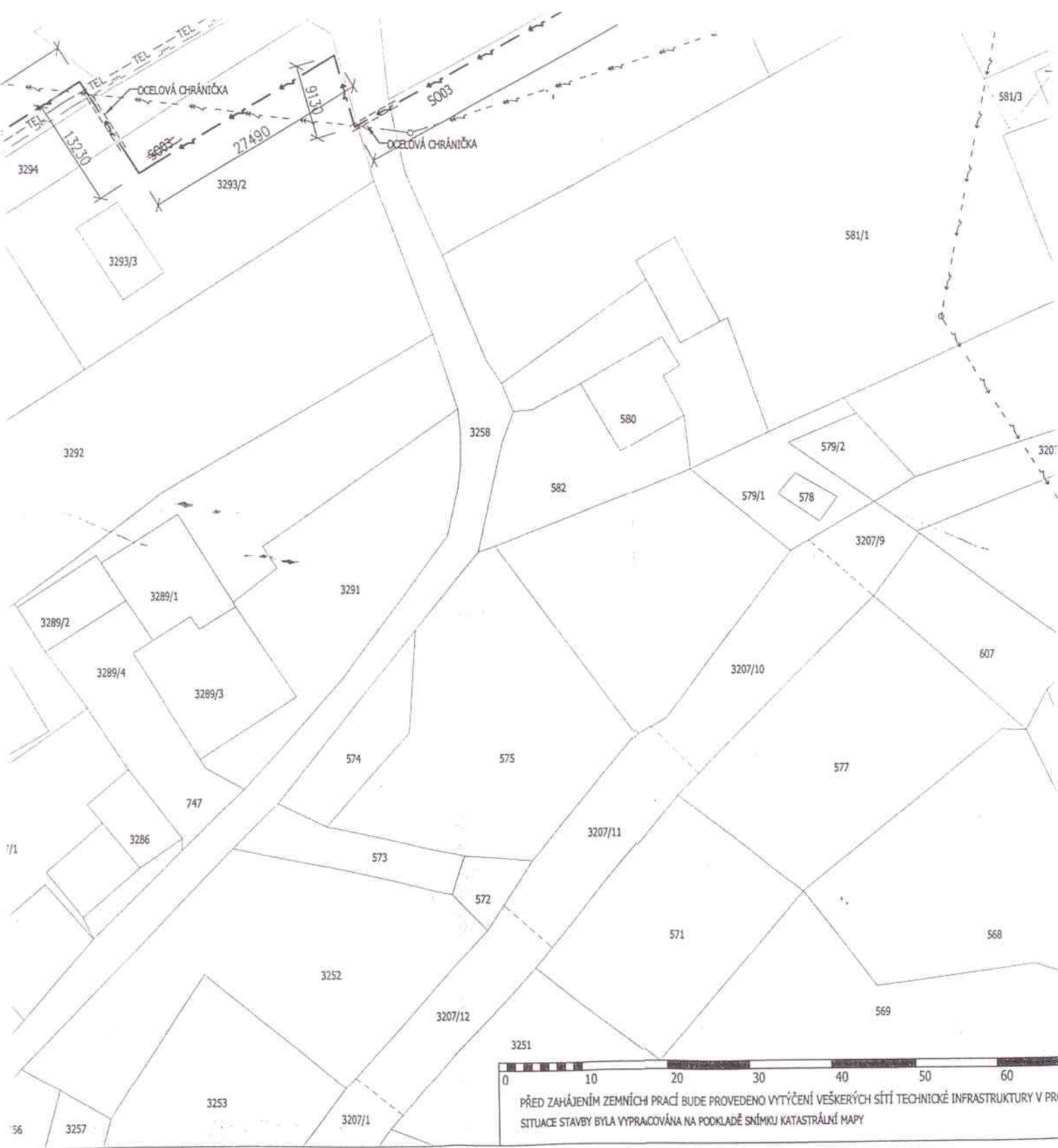


SIT

Zodpovědný projektant Ing. Marcel Karch	Vypracoval Přemysl Česlar	Kontroloval Ing. Marcel Karch	projekční a inženýrská kancelář Ing. Marcel Karch Návší 907, 739 92 @ marcel.karch@volny.cz ☎ +420 558 324 357, +420 777 568 511
Investor <i>Jan</i>	Tomáš Swierczek, Bezručova 126, Jablunkov	Místo stavby Obec Návší, k.ú. Návší	
nová stavba VÝROBNÍ HALA s administrativní budovou			Počet formátů 10 A4 Datum vypracování 07 / 2008 Stupeň dokumentace DUR Číslo zakázky 200822 Číslo archívni
CELKOVÁ SITUACE STAVBY			Měřítko 1:500 Číslo výkresu 2

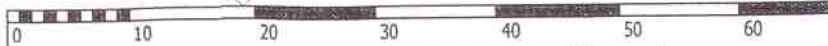


70 80 90 m
 ROSTORU STAVBY I
 MAPOVÝ LÍST JABLUNKOV 5-5/13



OCELOVÁ CHRÁNIČKA

OCELOVÁ CHRÁNIČKA



PŘED ZAHÁJENÍM ZEMNÍCH PRACÍ BUDE PROVEDENO VYTÝČENÍ VEŠKERÝCH SÍTÍ TECHNICKÉ INFRASTRUKTURY V PRŮSTAVBU STAVBY BYLA VYPRACOVÁNA NA PODKLADĚ SNÍMKU KATASTRÁLNÍ MAPY

